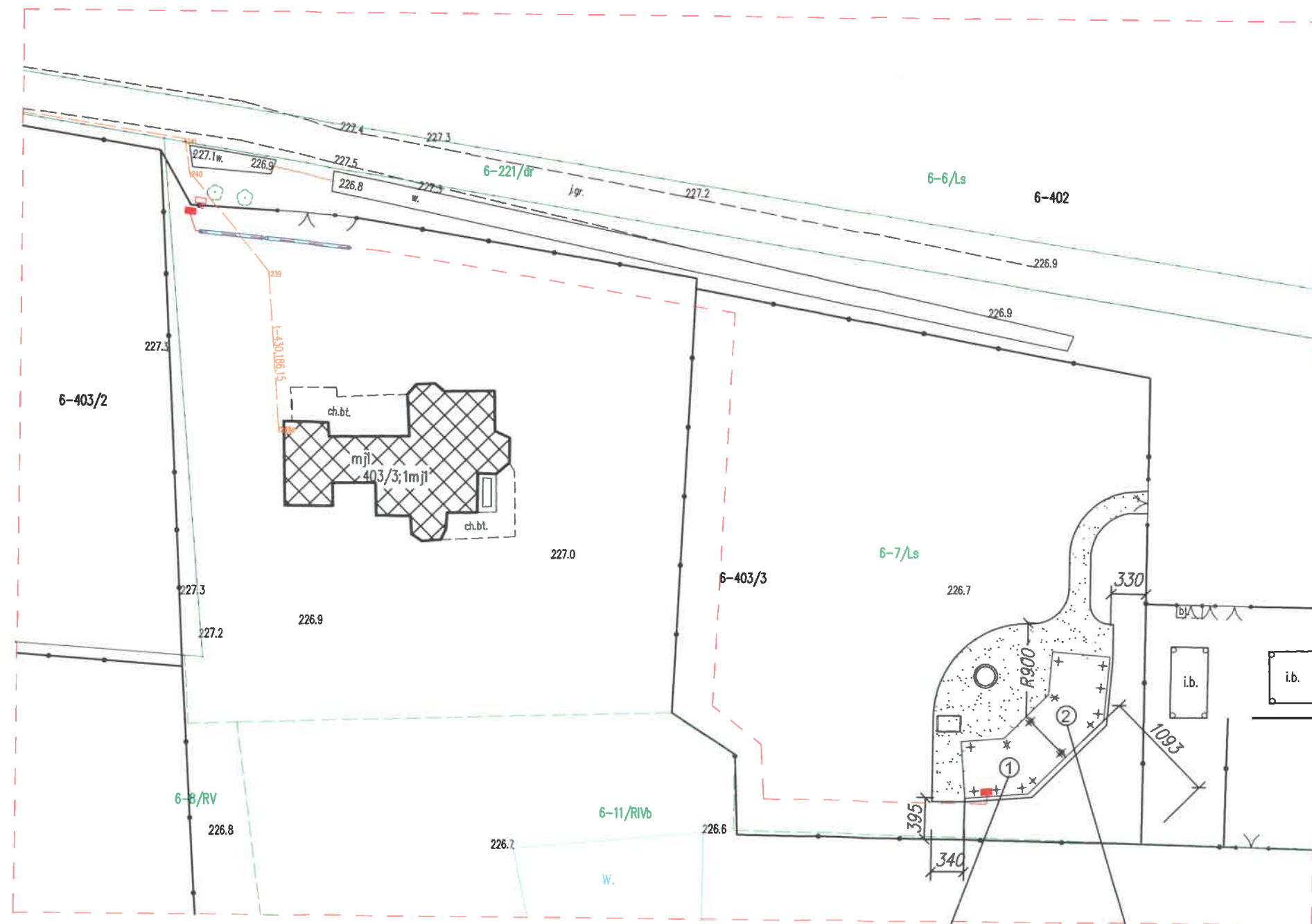






MAPA ZASADNICZA

Województwo:	Łódzkie	
Miejscowość i ulica	Janówka, ul. Leśna	
Jednostka ewidencyjna	identyfikator	100607_5
	nazwa	Gałów Duży
Obręb ewidencyjny	identyfikator	100607_5.0006
	obręb: nr działki:	0006 403/3
Skala mapy		1:500
Nazwa układu współrzędnych	prostokątnych płaskich	2000/7
	wysokości	Kronsztadt60
Oznaczenie granic obszaru mapy		- - - - -
Licencja nr: PODGiK.6642.1136.2022_1006_CL2		
Stan aktualny na dzień:		13.07.2022



LEGENDA:

-  - BUDYNEK ISTNIEJĄCY
-  - UTWARDZENIA Z KOSTKI BETONOWEJ 285m²
-  - TERENY ZIELONE

Obiekt: Budowa dwóch wiat leśnych - Janówka, ul. Leśna dz. nr 403/3 obr. Gałów Duży, gm. Koluszki					Data: 07.2022r.
Tytuł rysunku: LOKALIZACJA WIAT					Skala: 1:500
Branża	Funkcja	Imię i nazwisko	Nr upraw.	Podpis	Nr rys.
budowlana	projektant	mgr inż. Małgorzata Olewińska UPR. BUD. DO PROJ. I KIEROW. ROBOT. BEZ OGR. W SPEC. KONSTR.-BUD. NR UPR. 108/02/WŁ JANÓWKA 34, 97-340 ROZPRZA TEL. 603 241 693			1zt